



Trackbook

Island

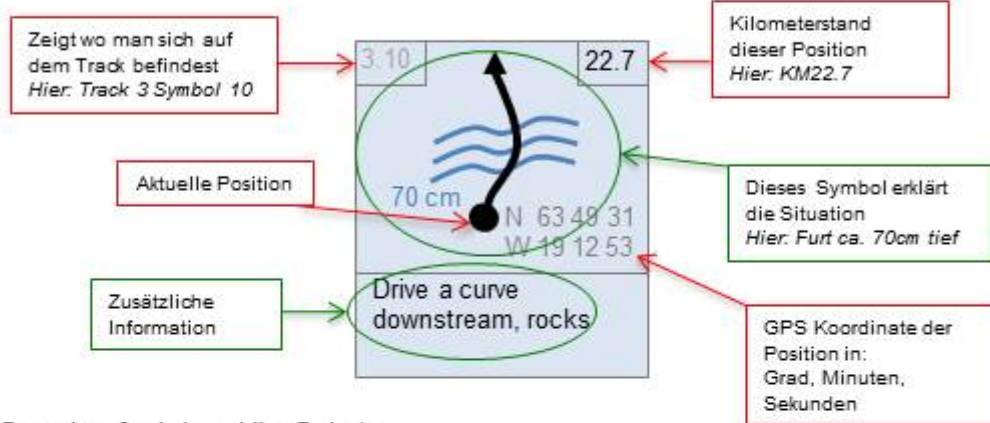
64 Hochlandrouten

Melina Lindenblatt

Matthias Göttenauer

Trackbook lesen leicht gemacht

Das Trackbook ist wie ein klassisches Roadbook aufgebaut. Das bedeutet, dass wichtige Positionen einer Strecke durch ein Piktogramm dargestellt werden. Diese zeigen woher du kommst, was auf dich zukommt und wohin du fahren solltest. Wir erklären es an einem Beispiel:



Besondere Symbole und ihre Bedeutung

<p>Erstes Tracksymbol Von F338 nach Süd</p>	<p>Letztes Tracksymbol Ankunft auf F365</p>	<p>Weg von links. Geradeaus fahren</p>	<p>Rechts Abbiegen</p>
<p>Brücke</p>	<p>Furt + Wassertiefe</p>	<p>Tor</p>	<p>geeignet</p>
<p>KM Zähler auf 0.0 stellen</p>		<p>NICHT geeignet</p>	



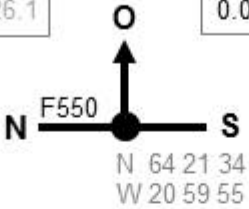
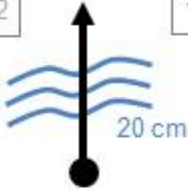




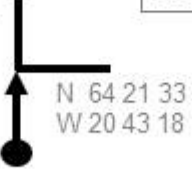
Nur eine kurze Fahrt von Reykjavik, aber mehr als nur eine andere Welt!



Straßennummer: -
Wassertiefe: 20cm
Bodenfreiheit: 20cm
Orientierung: 1
Länge: 20.9km
Dauer: 1h
Verbindung zu: 29

Dieser wenig befahrene Track übertrifft mit Leichtigkeit die Schönheit des Linievegur und ist eine gute Strecke, um sich an das Reisen im Hochland, abseits der Hauptrouten, zu gewöhnen. Er führt mitten in ein hochattraktives vulkanisches Wunderland, in dem Gebiet in dem sich der amerikanische und europäische Kontinent treffen. Das Vorwärtskommen ist meistens einfach, es gibt jedoch ein paar steinige Abschnitte.



<p>26.1 0.0</p>  <p>Start: verlassen der F550 Richtung HLOÐVELLIR</p>	<p>26.2 1.8</p>  <p>In der Spur fahren, fester Untergrund</p>	<p>26.3 2.3</p>  <p>Wegweiser HLOÐVELLIR</p>
<p>26.4 5.2</p>  <p>Hütte</p>	<p>26.5 15.2</p>  <p>(Links führt zu einigen Hütten)</p>	<p>26.6 19.4 - 20.4</p>  <p>Schlammpassagen ohne Schwierigkeiten befahrbar</p>
<p>26.7 20.9</p>  <p>Ende: Auffahrt auf R29.07</p>		

Trackbook Island

*Der unverzichtbarer Begleiter
für Fahrten ins Hochland*



- 64 Abenteuer-Tracks im Hochland von Island im Roadbookstil
- Schwierigkeiten von leicht bis extrem für Ersterkunder und Experten
- Detaillierte Informationen zu Flussdurchquerungen und Streckenzustand
- GPS Angaben für wichtige Positionen
- 62 Routen abgestimmt auf die Hochlandkarte von Mál og Menning
- Hintergrundwissen zum Fahren im Hochland
- Befahrbarkeitsangabe für verschiedene Fahrzeugtypen
- Einfache individuelle Routenplanung

experience automotive events



24.90 € (D)

ISBN 978-3-00-055842-9